

OFFICE OF THE COLLECTOR & DISTRICT MAGISTRATE, BARGARH

No. 4937 /G & M. Dt. 31.03.2026

FORM-XXII-A

[See Sub-Rule (7) of Rule 2A]

**Final notification showing division of Wards and Reservation of
Seats in the Sohela Notified Area Council.**

NOTIFICATION

Whereas, the provisional notification in Form-XXII of the Odisha Municipal (Delimitation of Wards, Reservation of Seats and Conduct of Election) Rules, 1994 showing the division of the area of the Sohela Notified Area Council into wards and Reservation of Seats as required under sub section (3) of Section 12 of the Odisha Municipal Act, 1950 was published in the notification bearing No.3065/G & M dated.25.02.2026 for the purpose of giving opportunity to the persons to file appeal, if aggrieved against the decision of division of wards and reservation of seats in the said council;

And, whereas, no appeal has been filed before the Appellate Authority against issue of order in the said Provisional Notification in Form-XXII within the stipulated period as intimated by the State Government in their letter No. 9589 dated.30.03.2026

Now, therefore, in exercise of the powers conferred by sub-section (3) of Section 12 of the said Act, the **District Magistrate, Bargarh**, do hereby divide the area of **Sohela Notified Area Council** into **17 Wards** as specified in Column (2) of the Statement-I below with the description and boundaries of the said Wards against each in Columns (3) and (4), respectively, thereof for the purpose of ensuing election of councilors to the same and determine the Wards as specified in Column (2) of the Statement-II below in which the seats reserved under section 11 of the said Act shall be set assigned against each in Column (3) thereof.



**DISTRICT MAGISTRATE,
BARGARH**

STATEMENT – I

Sl.No	Ward No.	Description of the Ward	Four side boundaries of the Wards	
1	2	3	4	
1	1	Bhoi Tikra, Gartia Tikra, Chandra Tikra	North-	Grinjel Road
			South-	National Highway -53
			East-	Uparpada
			West-	Panchat Samiti Office, Sohela
2	2	Sachidananda Vihar, Sahu Tikra- Part, Marwadipada, Pathanpada, Ghasiapada	North-	National Highway -53
			South-	Banjari Road
			East-	Masjid
			West-	Panchat Samiti Office, Sohela
3	3	Uparpada, Old Hatli, Banjipada, Kumbharpada	North-	Mahadeb Mandir
			South-	National Highway -53
			East-	Jagannath Mandir
			West-	Chandratikra
4	4	Sahu Tikra, Lambarupali chowk Pada	North-	National Highway -53
			South-	Majhipada
			East-	Banjari Chowk, Sohela
			West-	Banjari Road, Banjari
5	5	Mahadeb Mandir, Bankapada, Brahmanpada, Debta Colony, Kultapada -Part	North-	Purni Bandh
			South-	National Highway -53
			East-	Masterpada
			West-	Banjipada
6	6	Lambarupali Chowkpada, Majhipada, Tahsilcolony, Radhakrushna Mandirpada	North-	National Highway -53
			South-	Lambrupali Road
			East-	Biju Express Way
			West-	Banjari Road
7	7	Kultapada- Part, Masterpada, Dongaghat	North-	Purni Bandh
			South-	National Highway -53
			East-	Piplipali Road
			West-	Jagannath Mandir
8	8	Dhipapada- Part, Marwadipada, Chamarpada, Kumbharbandhpada	North-	National Highway -53
			South-	Dhusarbahal Road
			East-	Post Office
			West-	Biju Express Way
9	9	Gosala, Patikarpada, Beherapada, Post Office area, Premniketan, Madhabnagar	North-	National Highway -53
			South-	Sohela Public School
			East-	Sohela Boys' High School
			West-	Sohela Police Station
10	10	Entire Piplipali village	North-	Govt. Primary School, Piplipali
			South-	National Highway -53
			East-	Shiva Mandir
			West-	Govt. PS, Piplipali

Muliyil

11	11	Saharapada, Gourpada, Gandapada	North-	National Highway -53
			South-	Gandapada
			East-	Trisul Bandh
			West-	Sohela Boys' High School
12	12	Bhuliapada, Kultapada, Baisakh Tikra	North-	National Highway -53
			South-	Baisakh Tikra
			East-	Trisul Bandh
			West-	Jagannath Mandir
13	13	Tiyarpada, Jhariapada, Kumbharpada, Malpada, Bargadiapada, Gahatia Pada, Chita Tikra, Uparpada	North-	End of Chita Tikra
			South-	Radhakrushna Mandir
			East-	Shiva Mandir
			West-	Sohela Road
14	14	Saharapada, Bandhtaliapada, Gingrapada	North-	Shiva Mandir
			South-	Kirtan Mandali
			East-	Junha Kata
			West-	Radhakrushna Mandir
15	15	Kandapada, Gondapada, Bausenmura Road Basti, Kendbahal Road Basti, Ichhapali Road Basti, Sohela Road Basti	North-	Sohela Road
			South-	Kendbahal Road
			East-	Bausenmura Road
			West-	Nua Kata
16	16	Katakiapada, Keutpada, Bhuepada, Bhoipada, Gahatiapada	North-	National Highway -53
			South-	Dhusarbahal
			East-	Dhusarbahal Road
			West-	Govt. PS, Ichhapali
17	17	Gandapada, Samleigudipada, Kalupada	North-	Biju Express Way
			South-	Dhusarbahal
			East-	Dhipapada
			West-	Hanumangudi


DISTRICT MAGISTRATE,
BARGARH

STATEMENT-II

SI No	Wards determined	Assignment for S.C., S.T., S.C. Women, S.T. Women and Other women.
(1)	(2)	(3)
1	Ward No.01	UR(W)
2	Ward No.02	UR
3	Ward No.03	ST(W)
4	Ward No.04	UR
5	Ward No.05	UR
6	Ward No.06	UR(W)
7	Ward No.07	UR
8	Ward No.08	SC(W)
9	Ward No.09	UR(W)
10	Ward No.10	UR(W)
11	Ward No.11	UR(W)
12	Ward No.12	UR
13	Ward No.13	UR(W)
14	Ward No.14	ST
15	Ward No.15	SC(W)
16	Ward No.16	UR
17	Ward No.17	SC


Collector & District Magistrate,
Bargarh

Memo No: 4938 dated: 31.03.2026

Copy to office Notice Board of Collectorate, Bargarh/PD, DUDA, Bargarh/ Sub- Collector, Padampur/ Block Development Officer, Sohela/ Tahasildar, Sohela/ Executive Officer, Sohela NAC for wide publicity.


Collector & District Magistrate,
Bargarh

Memo No: 4939 dated: 31.03.2026

Copy to the DeGM, Bargarh for information with a request to upload the notification in the District Website


Collector & District Magistrate,
Bargarh

Memo No: 4940 dated: 31.03.2026

Copy submitted to the Secretary, State Election Commission, Odisha, Bhubaneswar/ Director of Municipal Administration, H&UD Department, Odisha, Bhubaneswar for kind information.


Collector & District Magistrate,
Bargarh

ଜିଲ୍ଲାପାଳଙ୍କ କାର୍ଯ୍ୟାଳୟ, ବରଗଡ଼

ନଂ: ୪୮୩୭/ ତାରିଖ ୩୧.୦୩.୨୦୨୬

“ଫର୍ମ -XXII-କ


[ନିୟମ 2(କ) ର ଉପ-ନିୟମ (7) ଦ୍ରଷ୍ଟବ୍ୟ)

ସୋହେଲା, ବିଜ୍ଞାପିତ ଅଞ୍ଚଳର ଖାର୍ତ୍ତ ଗୁଡ଼ିକର ବିଭାଜନ ଓ ଆସନ ସଂରକ୍ଷଣ ଦର୍ଶାଉଥିବା ଦୁଡ଼ାନ୍ତଅଧିସୂଚନା
ଅଧିସୂଚନା

ଯେହ୍ନେତୁ, ଓଡ଼ିଶା ପୌର ଅଧିନିୟମ, 1950 ର ଧାରା 12 ର ଉପ-ଧାରା (3) ଅନୁଯାୟୀ ଆବଶ୍ୟକ ହେବା ମତେ ଓଡ଼ିଶା ପୌର (ଖାର୍ତ୍ତ ଗୁଡ଼ିକର ସୀମା ନିର୍ଦ୍ଧାରଣ, ଆସନ ସଂରକ୍ଷଣ ଓ ନିର୍ବାଚନ ସଂଚାଳନ) ନିୟମାବଳୀ, 1994 ର ଫର୍ମ XXI ରେ ସୋହେଲା ବିଜ୍ଞାପିତ ଅଞ୍ଚଳ ପରିଷଦର କ୍ଷେତ୍ରକୁ ଖାର୍ତ୍ତରେ ବିଭାଜନ ଓ ଆସନ ସଂରକ୍ଷଣ ଦର୍ଶାଉଥିବା ଅସ୍ଥାୟୀ ଅଧିସୂଚନା ତା. ୨୪.୦୨.୨୦୨୬ ରେ ଅଧିସୂଚନା ସଂ. ୩୦୬୪ ରେ ପ୍ରକାଶ କରାଯାଇ ଥିଲା ଓ ଉକ୍ତ ପରିଷଦ କୁ ଖାର୍ତ୍ତ ରେ ବିଭାଜନ ଓ ଆସନ ସଂରକ୍ଷଣ ନିଷ୍ପତ୍ତି ବିରୁଦ୍ଧରେ ଯଦି କୌଣସି ବ୍ୟକ୍ତି କ୍ଷୁବ୍ଧ ହୁଅନ୍ତି, ତେବେ ସେମାନେ ଅପିଲ ଦାଏର କରିବା ପାଇଁ ସୁଯୋଗ ଦିଆଯାଇଥିଲା,

ଏବଂ, ଯେହ୍ନେତୁ, ଫର୍ମ XXIIରେ ଉକ୍ତ ଅସ୍ଥାୟୀ ଅଧିସୂଚନା ଜାରି କରାଯିବା ଆଦେଶ ବିରୁଦ୍ଧରେ ନିର୍ଦ୍ଧାରିତ ଅବଧି ମଧ୍ୟରେ ଅପିଲ ପ୍ରାଧିକାରୀଙ୍କ ସମକ୍ଷରେ କୌଣସି ଅପିଲ ଦାଏର ହୋଇନାହିଁ ବୋଲି ରାଜ୍ୟ ସରକାର ତାଙ୍କ ପତ୍ର ସଂ. ୯୫୮୯ ତା. ୩୦.୦୩.୨୦୨୬ ରେ ଜଣାଇଛନ୍ତି ;

ସୁତରାଂ, ବର୍ତ୍ତମାନ, ଉକ୍ତ ଅଧିନିୟମର ଧାରା 12 ର ଉପଧାରା (3) ଦ୍ୱାରା ଅରପିତ କ୍ଷମତାର ପ୍ରୟୋଗ କ୍ରମେ ବରଗଡ଼ ଜିଲ୍ଲା ମାଜିଷ୍ଟ୍ରେଟ ସୋହେଲା ବିଜ୍ଞାପିତ ଅଞ୍ଚଳ ପରିଷଦର କ୍ଷେତ୍ରକୁ ପାରିଷଦମାନଙ୍କ ଆଗାମୀ ନିର୍ବାଚନ ଉଦ୍ଦେଶ୍ୟରେ ନିମ୍ନ ବିବରଣୀ-I ର ସ୍ତମ୍ଭ (2) ରେ ବିନିର୍ଦ୍ଦିଷ୍ଟ ହେବା ମତେ ୧୭ (ସତର) ଗୋଟି ଖାର୍ତ୍ତରେ ବିଭାଜନ କରୁଛନ୍ତି । ଉକ୍ତ ଖାର୍ତ୍ତ ଗୁଡ଼ିକର ବର୍ଣ୍ଣନା ଓ ଚଉହଦି, ଯଥାକ୍ରମେ ତାହାର ସ୍ତମ୍ଭ (3) ଓ (4) ରେ ଦର୍ଶାଯାଇଛି । ଉକ୍ତ ଅଧିନିୟମର ଧାରା 11 ଅନୁଯାୟୀ ଯେଉଁ ଆସନଗୁଡ଼ିକ ସଂରକ୍ଷିତ ରହିବ ତାହା ନିମ୍ନ ବିବରଣୀ II ର ସ୍ତମ୍ଭ (2) ରେ ବିନିର୍ଦ୍ଦିଷ୍ଟ ହେବା ମତେ ସ୍ତମ୍ଭ (3) ରେ ଉକ୍ତ ଖାର୍ତ୍ତଗୁଡ଼ିକ ପାର୍ଶ୍ୱରେ ଦର୍ଶାଯାଇଥିବା ବର୍ଗ ପାଇଁ ନିରୂପଣ କରାଯିବ ବୋଲି ନିର୍ଦ୍ଧାରଣ କରୁଛନ୍ତି ।


ଜିଲ୍ଲା ମାଜିଷ୍ଟ୍ରେଟ, ବରଗଡ଼

ବିବରଣୀ - I

କ୍ରମିକ ସଂଖ୍ୟା	ଝାଡ଼ ସଂଖ୍ୟା	ଝାଡ଼ ଗୁଡ଼ିକର ବର୍ଣନା	ଝାଡ଼ ଗୁଡ଼ିକର ଚଉହଦି
୧	୧	ଭୋଲ ଚିକ୍ରା, ଗତତୀୟା ଚିକ୍ରା, ଚନ୍ଦ୍ର ଚିକ୍ରା,	ଉତ୍ତର- ଗ୍ରୀନଝୋଲରୋଡ଼ ଦକ୍ଷିଣ- ଜାତୀୟ ରାଜପଥ -୫୩ ପୂର୍ବ- ଉପର ପଡ଼ା ପଶ୍ଚିମ- ପଞ୍ଚାୟତ ସମିତ କାର୍ଯ୍ୟାଳୟ, ସୋହେଲା
୨	୨	ସଜିଦାନନ୍ଦ ବିହାର, ସାହୁ ଚିକ୍ରା(ଅଂଶ), ମାରବାଡ଼ି ପଡ଼ା, ପଠାନ ପଡ଼ା, ଘଷିଆ ପଡ଼ା	ଉତ୍ତର - ଜାତୀୟ ରାଜପଥ -୫୩ ଦକ୍ଷିଣ- ବଞ୍ଜାରୀ ରୋଡ଼ ପୂର୍ବ- ମସଜିଦ ପଶ୍ଚିମ- ପଞ୍ଚାୟତ ସମିତ କାର୍ଯ୍ୟାଳୟ, ସୋହେଲା
୩	୩	ଉପରପଡ଼ା, ପୁରୁଣା ବଜାର, ବାଞ୍ଜିପଡ଼ା, କୁମ୍ଭାର ପଡ଼ା	ଉତ୍ତର- ମହାଦେବ ମନ୍ଦିର ଦକ୍ଷିଣ- ଜାତୀୟ ରାଜପଥ -୫୩ ପୂର୍ବ- ଜଗନ୍ନାଥ ମନ୍ଦିର ପଶ୍ଚିମ- ଚନ୍ଦ୍ର ଚିକ୍ରା
୪	୪	ସାହୁ ଚିକ୍ରା, ଲମ୍ବୁରୁପାଳି ଛକ ପଡ଼ା,	ଉତ୍ତର- ଜାତୀୟ ରାଜପଥ -୫୩ ଦକ୍ଷିଣ- ମାଝୀ ପଡ଼ା ପୂର୍ବ- ବଞ୍ଜାରୀ ଛକ-ସୋହେଲା ପଶ୍ଚିମ- ବଞ୍ଜାରୀ ରୋଡ଼, ବଞ୍ଜାରୀ
୫	୫	ମହାଦେବ ମନ୍ଦିର, ବାଙ୍କ ପଡ଼ା ବ୍ରାହ୍ମଣ ପଡ଼ା, ଦେବତା କଲୋନୀ, କୁଳତା ପଡ଼ା(ଅଂଶ)	ଉତ୍ତର- ପୁର୍ନି ବନ୍ଧ ଦକ୍ଷିଣ- ଜାତୀୟ ରାଜପଥ -୫୩ ପୂର୍ବ- ମାଷ୍ଟର ପଡ଼ା ପଶ୍ଚିମ- ବାଞ୍ଜି ପଡ଼ା
୬	୬	ଲମ୍ବୁରୁପାଳି ଛକ ପଡ଼ା, ମାଝୀ ପଡ଼ା, ଚହସିଲ କଲୋନୀ, ରାଧାକୃଷ୍ଣ ମନ୍ଦିର ପଡ଼ା,	ଉତ୍ତର- ଜାତୀୟ ରାଜପଥ -୫୩ ଦକ୍ଷିଣ- ଲମ୍ବୁରୁପାଳି ରୋଡ଼ ପୂର୍ବ- ବିଜୁ ଏକ୍ସପ୍ରେସ ୱେ ପଶ୍ଚିମ- ବଞ୍ଜାରୀ ରୋଡ଼
୭	୭	କୁଳତା ପଡ଼ା(ଅଂଶ), ମାଷ୍ଟର ପଡ଼ା, ତଙ୍ଗା ଘାଟ	ଉତ୍ତର- ପୁର୍ନି ବନ୍ଧ ଦକ୍ଷିଣ- ଜାତୀୟ ରାଜପଥ -୫୩ ପୂର୍ବ- ପିପିଲିପାଳି ରୋଡ଼ ପଶ୍ଚିମ- ଜଗନ୍ନାଥ ମନ୍ଦିର
୮	୮	ଡିପାପଡ଼ା(ଅଂଶ), ମାରବାଡ଼ି ପଡ଼ା, ଚମାର ପଡ଼ା, କୁମ୍ଭାର ବନ୍ଧ ପଡ଼ା	ଉତ୍ତର- ଜାତୀୟ ରାଜପଥ -୫୩ ଦକ୍ଷିଣ- ଧୂସରବାହାଲ ରୋଡ଼ ପୂର୍ବ- ପୋଷ୍ଟ ଅଫିସ ପଶ୍ଚିମ- ବିଜୁ ଏକ୍ସପ୍ରେସ ୱେ
୯	୯	ଗୋଶାଳା, ପାତିକାର ପଡ଼ା, ବେହେରା ପଡ଼ା, ପୋଷ୍ଟ ଅଫିସ ଏରିଆ, ପ୍ରେମ ନିକେତନ, ମାଧବ ନଗର	ଉତ୍ତର- ଜାତୀୟ ରାଜପଥ -୫୩ ଦକ୍ଷିଣ- ସୋହେଲା ପବ୍ଲିକ ସ୍କୁଲ, ସୋହେଲା ପୂର୍ବ- ସରକାରୀ ବାଳକ ଉଚ୍ଚ ବିଦ୍ୟାଳୟ , ସୋହେଲା ପଶ୍ଚିମ- ସୋହେଲା ଥାନା

ଅଧିକାରୀଙ୍କ ଦ୍ୱାରା

୧୦	୧୦	ପିପିଲିପାଳି ଗ୍ରାମ	ଉତ୍ତର-ସରକାରୀ ପ୍ରାଥମିକ ବିଦ୍ୟାଳୟ ରୋଡ୍ ଦକ୍ଷିଣ- ଜାତୀୟ ରାଜପଥ -୫୩ ପୂର୍ବ- ଶିବ ମନ୍ଦିର ପଶ୍ଚିମ- ସରକାରୀ ପ୍ରାଥମିକ ବିଦ୍ୟାଳୟ, ପିପିଲିପାଳି
୧୧	୧୧	ସହରା ପଡା, ଗୌର ପଡା, ଗଣ୍ଡା ପଡା	ଉତ୍ତର- ଜାତୀୟ ରାଜପଥ -୫୩ ଦକ୍ଷିଣ-ଗଣ୍ଡା ପଡା ପୂର୍ବ-ତ୍ରିଶୁଳ ବନ୍ଧ ପଶ୍ଚିମ-ସୋହେଲା ବାଳକ ଉଚ୍ଚ ବିଦ୍ୟାଳୟ
୧୨	୧୨	ଭୁଲିଆ ପଡା, କୁଳତା ପଡା, ବୈଶାଖ ଚିକ୍ରା	ଉତ୍ତର- ଜାତୀୟ ରାଜପଥ -୫୩ ଦକ୍ଷିଣ-ବୈଶାଖ ଚିକ୍ରା ପୂର୍ବ- ତ୍ରିଶୁଳ ବନ୍ଧ ପଶ୍ଚିମ- ଜଗନ୍ନାଥ ମନ୍ଦିର
୧୩	୧୩	ଡିମ୍ବର ପଡା , ଝରିଆପଡା, କୁମ୍ଭାର ପଡା, ମାଲପଡା, ବରଗଡିଆ ପଡା, ଗହଟିଆପଡା, ଚିତ ଚିକ୍ରା, ଉପର ପଡା	ଉତ୍ତର-ଚିତ ଚିକ୍ରା ର ଶେଷ ଭାଗ ଦକ୍ଷିଣ-ରାଧାକୃଷ୍ଣ ମନ୍ଦିର ପୂର୍ବ-ଶିବ ମନ୍ଦିର ପଶ୍ଚିମ-ସୋହେଲା ରୋଡ୍
୧୪	୧୪	ସହରା ପଡା, ବନତଳିଆ ପଡା, ଗିଜରା ପଡା,	ଉତ୍ତର-ଶିବ ମନ୍ଦିର ଦକ୍ଷିଣ-କାର୍ତନ ମଣ୍ଡଳୀ ପୂର୍ବ-କୁହ୍ନା କଟା ପଶ୍ଚିମ-ରାଧାକୃଷ୍ଣ ମନ୍ଦିର
୧୫	୧୫	କାଣ୍ଡ ପଡା, ଗଣ୍ଡା ପଡା, ବାଉସେନମୁରା ରୋଡ୍ ବସ୍ତି, କେନ୍ଦବାହାଳ ରୋଡ୍ ବସ୍ତି, ଇଛାପାଳି ରୋଡ୍ ବସ୍ତି, ସୋହେଲା ରୋଡ୍ ବସ୍ତି	ଉତ୍ତର-ସୋହେଲା ରୋଡ୍ ଦକ୍ଷିଣ- କେନ୍ଦବାହାଳ ରୋଡ୍ ପୂର୍ବ- ବାଉସେନମୁରା ରୋଡ୍ ପଶ୍ଚିମ-ନୂଆ କଟା
୧୬	୧୬	କଟକିଆପଡା , କେଉଟପଡା, ଭୁଏପଡା, ଭୋଇପଡା , ଗହଟିଆପଡା	ଉତ୍ତର- ଜାତୀୟ ରାଜପଥ -୫୩ ଦକ୍ଷିଣ- ଧୂସରବାହାଳ ପୂର୍ବ- ଧୂସରବାହାଳ ରୋଡ୍ ପଶ୍ଚିମ-ସରକାରୀ ପ୍ରାଥମିକ ବିଦ୍ୟାଳୟ ଇଛାପାଳି
୧୭	୧୭	ଗଣ୍ଡା ପଡା, ସମଲେଇଗୁଡିପଡା, କାଳୁପଡା	ଉତ୍ତର- ବିକ୍ରୁ ଏକ୍ସପ୍ରେସ ୬୩ ଦକ୍ଷିଣ- ଧୂସରବାହାଳ ପୂର୍ବ-ଢିପାପଡା ପଶ୍ଚିମ- ହନୁମାନ ଗୁଡି

ଅଧିକାରୀଙ୍କ ଦ୍ୱାରା


ଜିଲ୍ଲା ମାଜିଷ୍ଟ୍ରେଟ, ବରଗଡ୍

ବିବରଣୀ - II

କ୍ରମିକ ସଂଖ୍ୟା	ନିର୍ଦ୍ଧାରିତ ଖାର୍ଚ୍ଚଗୁଡ଼ିକର	ଅନୁସୂଚୀତ ଜାତି, ଅନୁସୂଚୀତ ଜନଜାତି, ଅନୁସୂଚୀତ ଜାତି ମହିଳା, ଅନୁସୂଚୀତ ଜନଜାତି ମହିଳା, ପଲ୍ଲୀଆବର୍ଗ ଓ ସେମାନଙ୍କ ମହିଳା ଏବଂ ଅନ୍ୟାନ୍ୟ ମହିଳାଙ୍କ ନିମନ୍ତେ ନିରୂପଣ।
୧	ଖାର୍ଚ୍ଚନଂ ୧	ଅଣ ସଂରକ୍ଷିତ (ମହିଳା)
୨	ଖାର୍ଚ୍ଚନଂ ୨	ଅଣ ସଂରକ୍ଷିତ
୩	ଖାର୍ଚ୍ଚନଂ ୩	ଅନୁସୂଚୀତ ଜନଜାତି (ମହିଳା)
୪	ଖାର୍ଚ୍ଚନଂ ୪	ଅଣ ସଂରକ୍ଷିତ
୫	ଖାର୍ଚ୍ଚନଂ ୫	ଅଣ ସଂରକ୍ଷିତ
୬	ଖାର୍ଚ୍ଚନଂ ୬	ଅଣ ସଂରକ୍ଷିତ (ମହିଳା)
୭	ଖାର୍ଚ୍ଚନଂ ୭	ଅଣ ସଂରକ୍ଷିତ
୮	ଖାର୍ଚ୍ଚନଂ ୮	ଅନୁସୂଚୀତ ଜାତି (ମହିଳା)
୯	ଖାର୍ଚ୍ଚନଂ ୯	ଅଣ ସଂରକ୍ଷିତ (ମହିଳା)
୧୦	ଖାର୍ଚ୍ଚନଂ ୧୦	ଅଣ ସଂରକ୍ଷିତ (ମହିଳା)
୧୧	ଖାର୍ଚ୍ଚନଂ ୧୧	ଅଣ ସଂରକ୍ଷିତ (ମହିଳା)
୧୨	ଖାର୍ଚ୍ଚନଂ ୧୨	ଅଣ ସଂରକ୍ଷିତ
୧୩	ଖାର୍ଚ୍ଚନଂ ୧୩	ଅଣ ସଂରକ୍ଷିତ (ମହିଳା)
୧୪	ଖାର୍ଚ୍ଚନଂ ୧୪	ଅନୁସୂଚୀତ ଜନଜାତି
୧୫	ଖାର୍ଚ୍ଚନଂ ୧୫	ଅନୁସୂଚୀତ ଜାତି (ମହିଳା)
୧୬	ଖାର୍ଚ୍ଚନଂ ୧୬	ଅଣ ସଂରକ୍ଷିତ
୧୭	ଖାର୍ଚ୍ଚନଂ ୧୭	ଅନୁସୂଚୀତ ଜାତି

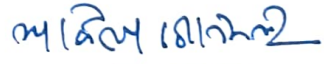
ଜ୍ଞାପକ ସଂଖ୍ୟା ୪୯୩୮ / ତାରିଖ ୩୧.୦୩.୨୦୨୫

ଏହାର ଏକକିତା ନକଲ ବରଗଡ଼ ଜିଲ୍ଲାପାଳଙ୍କ କାର୍ଯ୍ୟାଳୟ ନୋଟିସ ବୋର୍ଡ/ ପ୍ରକଳ୍ପ ନିର୍ଦ୍ଦେଶକ, DUDA, ବରଗଡ଼/ଉପ
ଜିଲ୍ଲାପାଳ, ପଦ୍ମପୁର/ ଗୋଷ୍ଠୀ ଉନ୍ନୟନ ଅଧିକାରୀ, ସୋହେଲା/ ତହସିଲଦାର, ସୋହେଲା/ କାର୍ଯ୍ୟନିର୍ବାହୀ ଅଧିକାରୀ, ସୋହେଲା
ବିଜ୍ଞାପିତ ଅଞ୍ଚଳ, ସାଧାରଣ ଜନତାଙ୍କ ଅବଗତ ପାଇଁ ନୋଟିସ ବୋର୍ଡରେ ଲଗାଇବାକୁ ନିର୍ଦ୍ଦେଶ ଦିଆଗଲା ।


ଜିଲ୍ଲାପାଳ ତଥା ଜିଲ୍ଲା ମାଜିଷ୍ଟ୍ରେଟ
ବରଗଡ଼


ଜ୍ଞାପକ ସଂଖ୍ୟା ୪୯୩୯ / ତାରିଖ ୩୧.୦୩.୨୦୨୫

ଏହାର ଏକକିତା ନକଲ DeGM, ବରଗଡ଼କୁ ଜିଲ୍ଲା ସେକ୍ସବାଇଟରେ ଅପଲୋଡ୍ କରିବା ପାଇଁ ଅନୁରୋଧ କରାଗଲା ।


ଜିଲ୍ଲାପାଳ ତଥା ଜିଲ୍ଲା ମାଜିଷ୍ଟ୍ରେଟ
ବରଗଡ଼

ଜ୍ଞାପକ ସଂଖ୍ୟା ୪୯୪୦ / ତାରିଖ ୩୧.୦୩.୨୦୨୫

ଏହାର ଏକକିତା ନକଲ ସଚିବ, ରାଜ୍ୟ ନିର୍ବାଚନ ଆୟୋଗ, ଓଡ଼ିଶା/ ନିର୍ଦ୍ଦେଶକ, ଗୃହ ଓ ନଗର ଉନ୍ନୟନ ବିଭାଗ,
ଭୁବନେଶ୍ୱରଙ୍କ ଅବଗତ ନିମନ୍ତେ ପ୍ରେରଣ କରାଗଲା ।


ଜିଲ୍ଲାପାଳ ତଥା ଜିଲ୍ଲା ମାଜିଷ୍ଟ୍ରେଟ
ବରଗଡ଼